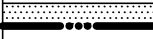

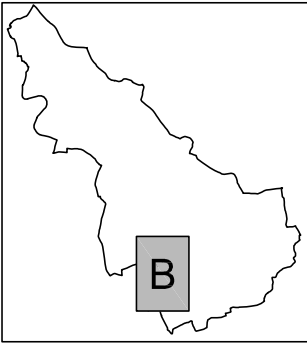


LEGENDA

STAV / PLOCHY STABILIZOVANÉ	NÁVRH / PLOCHY ZMĚN	ÚZEMNÍ REZERVA	
HRANICE ÚZEMNÍCH JEDNOTEK			
			Hranice řešeného území
			Hranice ploch přestavby (P)

Orientace v území:



ZMĚNA č.3 - ÚP BŘEZOVÁ NAD SVITAVOU

VÝKRES ZÁKLADNÍHO ČLENĚNÍ ÚZEMÍ

1

Projektant:

REGIO, projektový ateliér s.r.o.

REGIO
s.r.o.
PROJEKTOVÝ ATELIÉR
HRADEC KRÁLOVÉ

Autorský kolektiv:

Ing. arch. Jana Šejvlová, Ing. Zlata Macháčová, Jan Harčarik, Pavel Kupka

Objednatel:

Město Březová nad Svitavou

Návrh:

Únor 2024

Měřítko:

1: 5000

Vydaná Změna č. 3:

Září 2024

